

Karte zur Verordnung des Landkreises Stade über das

## Naturschutzgebiet

### "Aueniederung und Nebentäler"



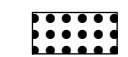
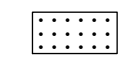

in den Gemeinden Ahlerstedt und Bargstedt sowie im Flecken Harsefeld, Samtgemeinde Harsefeld und in den Gemeinden Bliedersdorf und Horneyburg, Samtgemeinde Horneyburg, im Landkreis Stade

Blatt 1 von 7

Stade, den 10.12.2018

Roesberg  
Landrat

### Legende

-  Grenze des Naturschutzgebietes
-  Grünland gem. § 4 (8) der Verordnung
-  Wald gem. § 4 (6) Nr. 1 u. 2 der Verordnung
-  Wald gem. § 4 (6) Nr. 3 der Verordnung
-  Obstkulturen gem. § 4 (10) der Verordnung

Maßstab 1:10.000

