





## Übersichtskarte zur Verordnung

über das Naturschutzgebiet "Untere Oste"  
 (Landkreis Cuxhaven - Gemeinden Cadenberge, Neuhaus  
 (Oste) und Oberndorf, Landkreis Stade - Gemeinde Balje)

Landkreis Cuxhaven  
 - Untere Naturschutzbehörde -  
 Cuxhaven, 07.06.2017  
 Im Auftrag

-  Grenze des Naturschutzgebietes  
 (Die Grenze verläuft auf der Außenseite der schwarzen Linie.)
-  Fläche des Naturschutzgebietes
-  Dauergrünland gemäß § 4 Abs. 5 Nr. 1 der Verordnung
-  Dauergrünland gemäß § 4 Abs. 5 Nr. 2 der Verordnung

*Norda*

Norda

Maßstab 1:45.000

0 500 1.000  
 Meter



Quelle der Kartengrundlage: Auszug aus den Geobasisdaten der Vermessungs- und Katasterverwaltung (C) 2017

