

Karte zur Verordnung des Landkreises Stade über das

Naturschutzgebiet "Unteres Estetal"







in der Gemeinde Beckdorf, Samtgemeinde Apensen
und in der Hansestadt Buxtehude,
im Landkreis Stade

Stade, den 10.12.2018

Roesberg
Landrat

Blatt 3 von 3

Legende

-  Grenze des Naturschutzgebietes
 -  Wald gem. § 4 (5) Nr. 1 u. 2 der [LRT u. EHZ "B" oder "C"]
 -  Wald gem. § 4 (5) Nr. 1 u. 3 der [LRT u. EHZ "A"]
 -  Wald gem. § 4 (5) Nr. 1 c) der Verordnung [Keine Befahren gem. § 30 BNatSchG]
 -  Grünland gem. § 4 (4) Nr. 1 der
 -  Grenze zwischen den Landkreisen
- Maßstab 1:7.500

