

Karte zur Verordnung des Landkreises Stade über das

Naturschutzgebiet


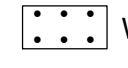
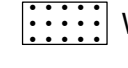



"Im Tadel"

in der Gemeinde Brest,
Samtgemeinde Harsefeld,
Landkreis Stade

Stade, den 18.12.2017

Roesberg
Landrat

Legende

-  Grenze des Naturschutzgebietes
-  Wald gem. § 4 (5) Nr. 1 u. 2 der Verordnung
-  Wald gem. § 4 (5) Nr. 1 u. 3 der Verordnung
-  Kernzone gem. § 4 (5) Nr. 4 der Verordnung
-  Wald gem. § 4 (5) Nr. 1 c) der Verordnung
-  Grünland gem. § 4 (4) Nr. 1 der Verordnung

Maßstab 1:5.000

