

Karte zur Verordnung des Landkreises Stade über das

## Naturschutzgebiet

"Elbe und Inseln"

Detailkarte  
"Lühesand Nord"





in den Gemeinden Balje, Krummendeich, Wischhafen und dem Flecken Freiburg, Samtgemeinde Nordkehdingen, in der Gemeinde Drochtersen, in der Hansestadt Stade, in den Gemeinden Hollern-Twielenfleth, Steinkirchen und Grünendeich, Samtgemeinde Lühe, in der Gemeinde Jork, im Landkreis Stade

Stade, den 10.12.2018

Roesberg  
Landrat

Detailkarte 6 von 12

### Legende

-  Grenze des Naturschutzgebietes
-  Betreten gem. § 4 (4) Nr. 4c der Verordnung freigestellt
-  Betreten und Befahren gem. § 4 (4) Nr. 2 der Verordnung freigestellt
-  Geltungsbereich B-Plan Nr. 7

Maßstab 1:5.000

