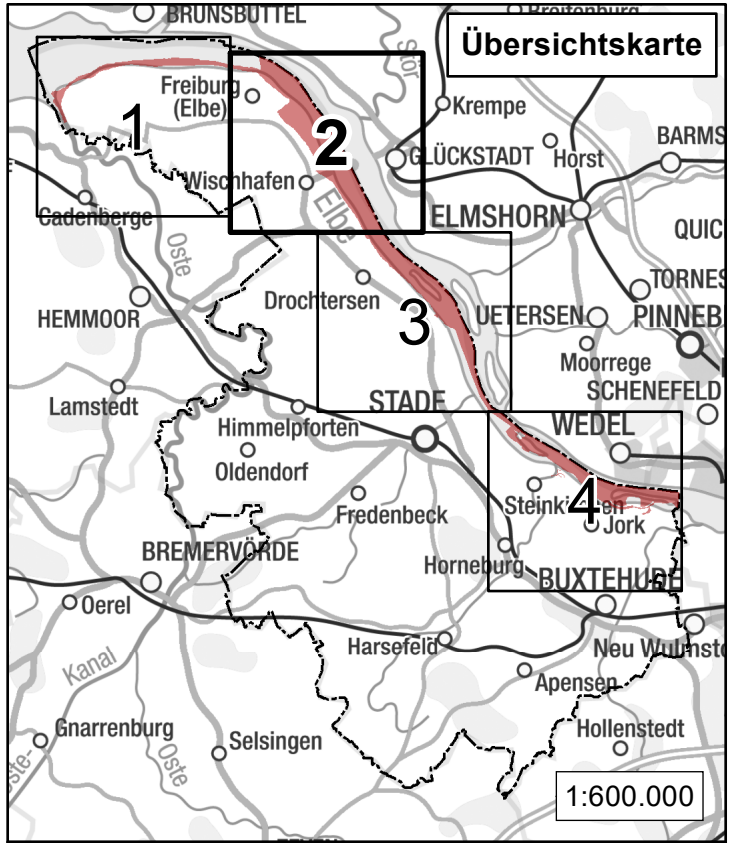


**Teilgebiet 2**



Karte zur Verordnung des Landkreises Stade über das

## Naturschutzgebiet "Elbe und Inseln"



in den Gemeinden Balje, Krummendeich, Wischhafen  
und dem Flecken Freiburg, Samtgemeinde Nordkehdingen,  
in der Gemeinde Drochtersen,  
in der Hansestadt Stade,  
in den Gemeinden Hollern-Twielenfleth, Steinkirchen  
und Grünendeich, Samtgemeinde Lühe,  
in der Gemeinde Jork,  
im Landkreis Stade

**Teilgebiet 2 von 4**

Stade, den 10.12.2018

Roesberg  
Landrat

### Legende

-  Grenze des Naturschutzgebietes
-  Lage der Detailkarten 1 bis 12

Maßstab 1:50.000

