

Karte zur Verordnung des Landkreises Stade über das

Naturschutzgebiet

"Aueniederung und Nebentäler"



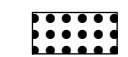
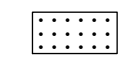

in den Gemeinden Ahlerstedt und Bargstedt sowie im Flecken Harsefeld, Samtgemeinde Harsefeld und in den Gemeinden Bliedersdorf und Horneyburg, Samtgemeinde Horneyburg, im Landkreis Stade

Blatt 2 von 7

Stade, den 10.12.2018

Roesberg
Landrat

Legende

-  Grenze des Naturschutzgebietes
-  Grünland gem. § 4 (8) der Verordnung
-  Wald gem. § 4 (6) Nr. 1 u. 2 der Verordnung
-  Wald gem. § 4 (6) Nr. 3 der Verordnung
-  Obstkulturen gem. § 4 (10) der Verordnung

Maßstab 1:10.000